


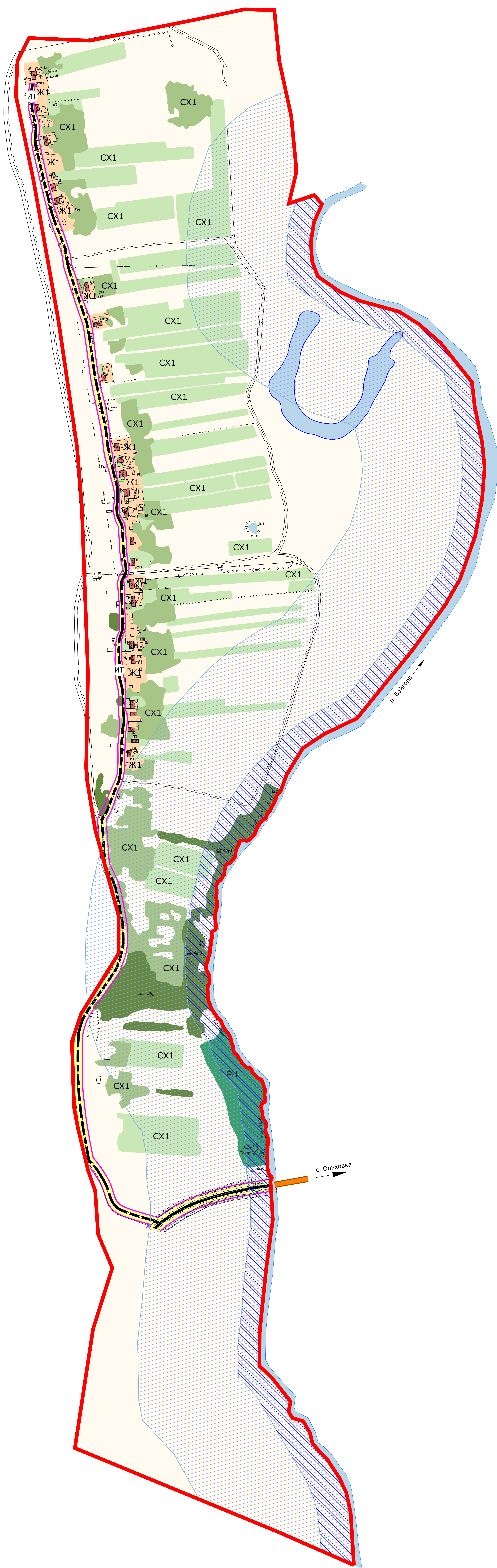


**Правила землепользования и застройки сельского поселения
Нижнематренский сельсовет Добринского муниципального района
Липецкой области**

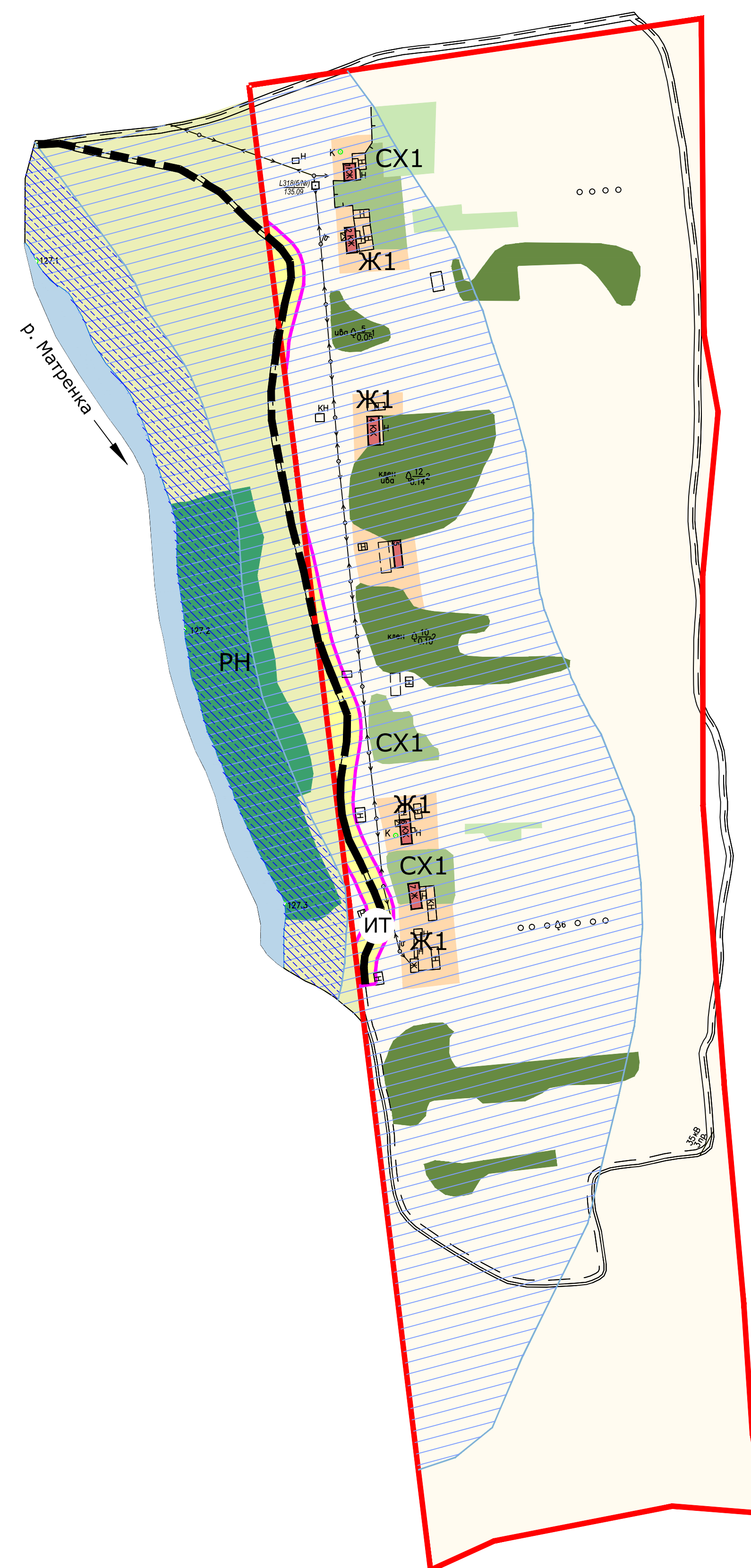


Карта градостроительного зонирования территории д. Красная Рада и д. Курлыковка.

д. Красная Рада



д. Курлыковка



УСЛОВНЫЕ ОБОЗНАЧЕНИЯ

Границы	Территории с особыми условиями использования
Границы населенных пунктов	Водоохранная зона реки - 200 м
Границы улиц	Береговая зона реки - 35 м
КАТЕГОРИИ ЗЕМЕЛЬ	Транспортная инфраструктура
Земли населенных пунктов	Автодороги регионального значения
Территории населенного пункта	Главные улицы (подлежат реконструкции)
Земли с/х назначения	Проектируемые дороги с асфальтовым покрытием в жилой застройке
Водоёмы, реки	Отсыпка щебнем
Природные территории (деревья, кустарник)	
Зоны	
Ж1 Зона индивидуальной жилой застройки	
ИТ Зона улиц, инженерных и транспортных инфраструктур	
CX1 Зона с/х использования (огороды)	
CX1 Зона с/х использования (сады)	
РН Рекреационная зона	